

Филиал публично-правовой компании «Роскадастр» по Республике Коми

полное наименование органа регистрации прав

Выписка из Единого государственного реестра недвижимости об объекте недвижимости

Сведения о характеристиках объекта недвижимости

На основании запроса от 16.06.2025, поступившего на рассмотрение 16.06.2025, сообщаем, что согласно записям Единого государственного реестра недвижимости:

Раздел 1 Лист 1

Земельный участок			
вид объекта недвижимости			
Лист № 1 раздела 1	Всего листов раздела 1: 8	Всего разделов: 8	Всего листов выписки: 25
16.06.2025г. № КУВИ-001/2025-123287099			
Кадастровый номер:	11:05:0106056:32		
Номер кадастрового квартала:	11:05:0106056		
Дата присвоения кадастрового номера:	06.12.2006		
Ранее присвоенный государственный учетный номер:	данные отсутствуют		
Местоположение:	Местоположение установлено относительно ориентира, расположенного в границах участка.Ориентир здание. Почтовый адрес ориентира: Респ. Коми, г. Сыктывкар, ул. Кирова, 27.		
Площадь:	1087 +/- 12		
Кадастровая стоимость, руб.:	1657642.39		
Кадастровые номера расположенных в пределах земельного участка объектов недвижимости:	11:05:0106056:65		
Кадастровые номера объектов недвижимости, из которых образован объект недвижимости:	данные отсутствуют		
Кадастровые номера образованных объектов недвижимости:	данные отсутствуют		
Категория земель:	Земли населенных пунктов		
Виды разрешенного использования:	Объекты культурно-досуговой деятельности, Деловое управление		
Сведения о кадастровом инженере:	данные отсутствуют		
Сведения о лесах, водных объектах и об иных природных объектах, расположенных в пределах земельного участка:	данные отсутствуют		



ДОКУМЕНТ ПОДПИСАН  
ЭЛЕКТРОННОЙ ПОДПИСЬЮ

Сертификат: 009F0BDC181A023B64597F1E2579BEFB50

Владелец: ФЕДЕРАЛЬНАЯ СЛУЖБА ГОСУДАРСТВЕННОЙ  
РЕГИСТРАЦИИ, КАДАСТРА И КАРТОГРАФИИ  
Действителен: с 02.08.2024 по 26.10.2025

полное наименование должности

инициалы, фамилия

Земельный участок			
вид объекта недвижимости			
Лист № 2 раздела 1	Всего листов раздела 1: 8	Всего разделов: 8	Всего листов выписки: 25
16.06.2025г. № КУВИ-001/2025-123287099			
Кадастровый номер:		11:05:0106056:32	
Сведения о том, что земельный участок полностью расположен в границах зоны с особыми условиями использования территории, территории объекта культурного наследия, публичного сервитута:		<p>Земельный участок полностью расположен в границах зоны с реестровым номером 11:05-6.4112 от 25.01.2022, ограничение использования земельного участка в пределах зоны: запрещается размещать объекты, создающие помехи в работе наземных объектов средств и систем обслуживания воздушного движения, навигации, посадки и связи, предназначенных для организации воздушного движения и расположенных вне первой подзоны ( ст. 47 Воздушного кодекса Российской Федерации от 19.03.1997 N 60-ФЗ), вид/наименование: Приаэродромная территория аэропорта Сыктывкар. Четвертая подзона., тип: Приаэродромная территория, решения: 1. дата решения: 17.04.2023, номер решения: 233-П, наименование ОГВ/ОМСУ: Федеральное агентство воздушного транспорта (Росавиация) 2. дата решения: 19.01.2021, номер решения: 13-П, наименование ОГВ/ОМСУ: Федеральное агентство воздушного транспорта (Росавиация) 3. дата решения: 19.03.1997, номер решения: 60-ФЗ, наименование ОГВ/ОМСУ: Президент Российской Федерации Земельный участок полностью расположен в границах зоны с реестровым номером 11:00-6.47 от 09.06.2022, ограничение использования земельного участка в пределах зоны: запрещается размещать объекты, способствующие привлечению и массовому скоплению птиц ( ст. 47 Воздушного кодекса Российской Федерации от 19.03.1997 N 60-ФЗ), вид/наименование: Приаэродромная территория аэропорта Сыктывкар. Шестая подзона., тип: Приаэродромная территория, решения: 1. дата решения: 17.04.2023, номер решения: 233-П, наименование ОГВ/ОМСУ: Федеральное агентство воздушного транспорта (Росавиация) 2. дата решения: 19.01.2021, номер решения: 13-П, наименование ОГВ/ОМСУ: Федеральное агентство воздушного транспорта (Росавиация) 3. дата решения: 19.03.1997, номер решения: 60-ФЗ, наименование ОГВ/ОМСУ: Президент Российской Федерации Земельный участок полностью расположен в границах зоны с реестровым номером 11:00-6.44 от 08.06.2022, ограничение использования земельного участка в пределах зоны: На приаэродромной территории выделяются следующие подзоны, в которых устанавливаются ограничения использования объектов недвижимости и осуществления деятельности: 1) первая подзона, в которой запрещается размещать объекты, не предназначенные для организации и обслуживания воздушного движения и воздушных перевозок, обеспечения взлета, посадки, руления и стоянки воздушных судов; 2) вторая подзона, в которой запрещается размещать объекты, не предназначенные для обслуживания пассажиров и обработки багажа, грузов и почты, обслуживания воздушных судов, хранения авиационного топлива и заправки воздушных судов, обеспечения энергоснабжения, а также объекты, не относящиеся к инфраструктуре аэропорта; 3) третья подзона, в которой запрещается размещать объекты, высота которых превышает ограничения, установленные уполномоченным Правительством Российской Федерации федеральным органом исполнительной власти при установлении соответствующей приаэродромной территории; 4) четвертая подзона, в которой запрещается размещать объекты,</p>	



ДОКУМЕНТ ПОДПИСАН  
ЭЛЕКТРОННОЙ ПОДПИСЬЮ


Сертификат: 009F0BDC181A023B64597F1E2579BEFB50

Владелец: ФЕДЕРАЛЬНАЯ СЛУЖБА ГОСУДАРСТВЕННОЙ  
РЕГИСТРАЦИИ, КАДАСТРА И КАРТОГРАФИИ  
Действителен: с 02.08.2024 по 26.10.2025


полное наименование должности

инициалы, фамилия

Земельный участок			
вид объекта недвижимости			
Лист № 3 раздела 1	Всего листов раздела 1: 8	Всего разделов: 8	Всего листов выписки: 25
16.06.2025г. № КУВИ-001/2025-123287099			
Кадастровый номер:		11:05:0106056:32	
Сведения о том, что земельный участок полностью расположен в границах зоны с особыми условиями использования территории, территории объекта культурного наследия, публичного сервитута:		<p>создающие помехи в работе наземных объектов средств и систем обслуживания воздушного движения, навигации, посадки и связи, предназначенных для организации воздушного движения и расположенных вне первой подзоны; 5) пятая подзона, в которой запрещается размещать опасные производственные объекты, функционирование которых может повлиять на безопасность полетов воздушных судов; 6) шестая подзона, в которой запрещается размещать объекты, способствующие привлечению и массовому скоплению птиц; 7) седьмая подзона, в которой в целях предотвращения негативного физического воздействия устанавливается перечень ограничений использования земельных участков, определенный в соответствии с земельным законодательством с учетом положений настоящей статьи. При этом под указанным негативным физическим воздействием понимается несоответствие эквивалентного уровня звука, возникающего в связи с полетами воздушных судов, санитарно-эпидемиологическим требованиям. ( ст 47 Воздушного кодекса Российской Федерации от 19.03.1997 N 60-ФЗ ) ( ст. 47 Воздушного кодекса Российской Федерации от 19.03.1997 N 60-ФЗ), вид/наименование: Приаэродромная территория аэропорта Сыктывкар, тип: Приаэродромная территория, решения: 1. дата решения: 17.04.2023, номер решения: 233-П, наименование ОГВ/ОМСУ: Федеральное агентство воздушного транспорта (Росавиация) 2. дата решения: 19.01.2021, номер решения: 13-П, наименование ОГВ/ОМСУ: Федеральное агентство воздушного транспорта (Росавиация) 3. дата решения: 19.03.1997, номер решения: 60-ФЗ, наименование ОГВ/ОМСУ: Президент Российской Федерации Земельный участок полностью расположен в границах зоны с реестровым номером 11:05-6.4526 от 14.10.2022, ограничение использования земельного участка в пределах зоны: В единой охранной зоне (участок ОЗ-1) запрещается: 1. размещение объектов капитального строительства, за исключением размещения их в рамках специальных мер, направленных на сохранение и восстановление (регенерацию) историко-градостроительной и природной среды объектов культурного наследия; 2. снос объектов, обладающих признаками объекта культурного наследия (в течение установленного действующим законодательством срока, необходимого для принятия решения о включении таких объектов в перечень выявленных объектов культурного наследия, либо об отказе о их включении), а также исторически ценных градостроительных объектов; 3. реконструкция объектов капитального строительства или их частей, не соответствующих типологическим, планировочным, масштабным характеристикам историко-градостроительной среды объектов культурного наследия, нарушающих визуальное восприятие объектов культурного наследия в их историко-градостроительной и природной среде (диссонирующих и не адаптированных объектов), за исключением осуществления специальных мероприятий, направленных на устранение или уменьшение указанного несоответствия или нарушения согласно Приложению № 2 к настоящим требованиям; 4. реконструкция объектов</p>	

полное наименование должности	 ДОКУМЕНТ ПОДПИСАН ЭЛЕКТРОННОЙ ПОДПИСЬЮ Сертификат: 009F0BDC181A023B64597F1E2579BEFB50 Владелец: ФЕДЕРАЛЬНАЯ СЛУЖБА ГОСУДАРСТВЕННОЙ РЕГИСТРАЦИИ, КАДАСТРА И КАРТОГРАФИИ Действителен: с 02.08.2024 по 26.10.2025	инициалы, фамилия

Земельный участок			
вид объекта недвижимости			
Лист № 4 раздела 1	Всего листов раздела 1: 8	Всего разделов: 8	Всего листов выписки: 25
16.06.2025г. № КУВИ-001/2025-123287099			
Кадастровый номер:		11:05:0106056:32	
Сведения о том, что земельный участок полностью расположен в границах зоны с особыми условиями использования территории, территории объекта культурного наследия, публичного сервитута:		капитального строительства, связанная с увеличением объемно-пространственных параметров их частей, зрительно воспринимаемых со стороны улиц, и изменением характера архитектурного решения уличных фасадов (в том числе замена окон со столярными заполнениями традиционного типа на "евроокна" без расстекловки), применение нетрадиционных для данной местности строительных и отделочных материалов и колористических решений; 5. устройство на объектах капитального строительства кровель с переломами скатов, применение металлопластиковой профилированной черепицы, пластикового сайдинга в облицовке фасадов, зеркального и тонированного остекления, витражного остекления (за исключением веранд), а также применения ярких (фиолетовый, бирюзовый, желтый, оранжевый, красный, синий) цветов и контрастных цветовых сочетаний при покраске фасадов и кровель объектов капитального строительства, киосков, торговых павильонов и автобусных остановок, элементов уличного дизайна; 6. изменение исторически сложившихся линий застройки и красных линий, в том числе прокладка новых улиц и проездов, объединение кварталов, а также изменение исторически сложившихся границ земельных участков; 7. установка глухих (непрозрачных) ограждений, выполненных из профнастила, кирпича, бетонных панелей или блоков, пластиковых панелей, пластиковых материалов по фронтальным границам земельных участков перед домами (в том числе ограждений палисадников), а также ограждений по линиям застройки между домами (за исключением случаев, когда такое решение подтверждено материалами архивно-библиографических исследований согл. п. 1.9); 8. размещение жилых и хозяйственных строений, в том числе гаражей, на земельных участках со стороны улиц перед линией застройки, палисадниками перед жилыми домами; 9. размещение на расстоянии ближе 50 м к объектам культурного наследия торговых киосков и павильонов; размещение киосков и павильонов размерами в плане более 2,5 х 3,5 м и высотой более 2,5 м; размещение павильонов автобусных остановок длиной более 4 м и высотой более 2,5 м, а также информационных стендов размерами более 0,6 х 0,8 м и высотой от уровня земли не более 2 м; 10. прокладка воздушных высоковольтных линий электропередач и наземных инженерных сетей; 11. размещение инженерно-технических и хозяйственных объектов башенного типа (водонапорные башни, зернохранилища, элеваторы и подобное), а также вышек сотовой связи; 12. размещение спутниковых устройств и кондиционеров на уличных фасадах зданий; 13. размещение баннеров, в том числе на фасадах зданий, а также перетяжек над улицами и неоновой рекламы (за исключением исторических вывесок); 14. изменение гидрологического режима реки Сысолы, в том числе создающее потенциальную угрозу физической сохранности зданий и сооружений, являющихся объектами культурно, вид/наименование: Единая охранная зона, тип: Зона охраны объекта культурного наследия, индекс: ОЗ-1, решения: 1. дата решения: 24.05.2022, номер решения: 71-ОД, наименование ОГВ/ОМСУ:	

		ДОКУМЕНТ ПОДПИСАН ЭЛЕКТРОННОЙ ПОДПИСЬЮ	
полное наименование должности		Сертификат: 009F0BDC181A023B64597F1E2579BEFB50 Владелец: ФЕДЕРАЛЬНАЯ СЛУЖБА ГОСУДАРСТВЕННОЙ РЕГИСТРАЦИИ, КАДАСТРА И КАРТОГРАФИИ Действителен: с 02.08.2024 по 26.10.2025	инициалы, фамилия

Земельный участок			
вид объекта недвижимости			
Лист № 5 раздела 1	Всего листов раздела 1: 8	Всего разделов: 8	Всего листов выписки: 25
16.06.2025г. № КУВИ-001/2025-123287099			
Кадастровый номер:		11:05:0106056:32	
Сведения о том, что земельный участок полностью расположен в границах зоны с особыми условиями использования территории, территории объекта культурного наследия, публичного сервитута:		Управление Республики Коми по охране объектов культурного наследия 2. дата решения: 24.05.2022, номер решения: 337-ОД, наименование ОГВ/ОМСУ: Минстрой Республики Коми Земельный участок полностью расположен в границах зоны с реестровым номером 11:00-6.48 от 09.06.2022, ограничение использования земельного участка в пределах зоны: запрещается размещать опасные производственные объекты, функционирование которых может повлиять на безопасность полетов воздушных судов ( ст. 47 Воздушного кодекса Российской Федерации от 19.03.1997 N 60-ФЗ), вид/наименование: Приаэродромная территория аэропорта Сыктывкар. Пятая подзона., тип: Приаэродромная территория, решения: 1. дата решения: 17.04.2023, номер решения: 233-П, наименование ОГВ/ОМСУ: Федеральное агентство воздушного транспорта (Росавиация) 2. дата решения: 19.01.2021, номер решения: 13-П, наименование ОГВ/ОМСУ: Федеральное агентство воздушного транспорта (Росавиация) 3. дата решения: 19.03.1997, номер решения: 60-ФЗ, наименование ОГВ/ОМСУ: Президент Российской Федерации Земельный участок полностью расположен в границах зоны с реестровым номером 11:00-6.45 от 08.06.2022, ограничение использования земельного участка в пределах зоны: запрещается размещать объекты, высота которых превышает ограничения, установленные уполномоченным Правительством Российской Федерации федеральным органом исполнительной власти при установлении соответствующей приаэродромной территории ( ст. 47 Воздушного кодекса Российской Федерации от 19.03.1997 N 60-ФЗ), вид/наименование: Приаэродромная территория аэропорта Сыктывкар. Третья подзона., тип: Приаэродромная территория, решения: 1. дата решения: 17.04.2023, номер решения: 233-П, наименование ОГВ/ОМСУ: Федеральное агентство воздушного транспорта (Росавиация) 2. дата решения: 19.01.2021, номер решения: 13-П, наименование ОГВ/ОМСУ: Федеральное агентство воздушного транспорта (Росавиация) 3. дата решения: 19.03.1997, номер решения: 60-ФЗ, наименование ОГВ/ОМСУ: Президент Российской Федерации	
Сведения о том, что земельный участок расположен в границах особой экономической зоны, территории опережающего развития, зоны территориального развития в Российской Федерации, игровой зоны:		данные отсутствуют	
Сведения о том, что земельный участок расположен в границах особо охраняемой природной территории, Байкальской природной территории и ее экологических зон, лесопарковом зеленом поясе, охотничьего угодья, лесничества:		данные отсутствуют	
Сведения о расположении земельного участка и (или) расположенного на нем объекта недвижимости в границах территории, в отношении которой принято решение о резервировании земель для государственных или муниципальных нужд:		данные отсутствуют	
Сведения о результатах проведения государственного земельного надзора:		данные отсутствуют	



ДОКУМЕНТ ПОДПИСАН  
ЭЛЕКТРОННОЙ ПОДПИСЬЮ

Сертификат: 009F0BDC181A023B64597F1E2579BEFB50

Владелец: ФЕДЕРАЛЬНАЯ СЛУЖБА ГОСУДАРСТВЕННОЙ  
РЕГИСТРАЦИИ, КАДАСТРА И КАРТОГРАФИИ  
Действителен: с 02.08.2024 по 26.10.2025

полное наименование должности

инициалы, фамилия

Земельный участок			
вид объекта недвижимости			
Лист № 6 раздела 1	Всего листов раздела 1: 8	Всего разделов: 8	Всего листов выписки: 25
16.06.2025г. № КУВИ-001/2025-123287099			
Кадастровый номер:		11:05:0106056:32	
Сведения о расположении земельного участка в границах территории, в отношении которой утвержден проект межевания территории:		данные отсутствуют	
Условный номер земельного участка:		данные отсутствуют	
Сведения о принятии акта и (или) заключении договора, предусматривающих предоставление в соответствии с земельным законодательством исполнительным органом государственным органом власти или органом местного самоуправления, находящегося в государственной или муниципальной собственности земельного участка для строительства наемного дома социального использования или наемного дома коммерческого использования:		данные отсутствуют	
Сведения о том, что земельный участок или земельные участки образованы на основании решения об изъятии земельного участка и (или) расположенного на нем объекта недвижимости для государственных или муниципальных нужд:		данные отсутствуют	
Сведения о том, что земельный участок образован из земель или земельного участка, государственная собственность на которые не разграничена:		данные отсутствуют	
Сведения о наличии земельного спора о местоположении границ земельных участков:		данные отсутствуют	
Статус записи об объекте недвижимости:		Сведения об объекте недвижимости имеют статус "актуальные, ранее учтенные"	
Особые отметки:		Сведения об ограничениях права на объект недвижимости, обременениях данного объекта, не зарегистрированных в реестре прав, ограничений прав и обременений недвижимого имущества: вид ограничения (обременения): ограничения прав на земельный участок, предусмотренные статьей 56 Земельного кодекса Российской Федерации; срок действия: с 29.11.2021; реквизиты документа-основания: о порядке установления охранных зон объектов электросетевого хозяйства и особых условий использования земельных участков, расположенных в границах таких зон от 24.02.2009 № 160 выдан: Правительство Российской Федерации; о некоторых вопросах установления охранных зон объектов электросетевого хозяйства от 26.08.2013 № 736 выдан: Правительство Российской Федерации. вид ограничения (обременения): ограничения прав на земельный участок, предусмотренные статьей 56 Земельного кодекса Российской Федерации; срок действия: с 26.01.2022; реквизиты документа-основания: приказ "Об установлении приаэродромной территории	



ДОКУМЕНТ ПОДПИСАН  
ЭЛЕКТРОННОЙ ПОДПИСЬЮ

Сертификат: 009F0BDC181A023B64597F1E2579BEFB50

Владелец: ФЕДЕРАЛЬНАЯ СЛУЖБА ГОСУДАРСТВЕННОЙ  
РЕГИСТРАЦИИ, КАДАСТРА И КАРТОГРАФИИ  
Действителен: с 02.08.2024 по 26.10.2025

полное наименование должности

инициалы, фамилия



Земельный участок			
вид объекта недвижимости			
Лист № 7 раздела 1	Всего листов раздела 1: 8	Всего разделов: 8	Всего листов выписки: 25
16.06.2025г. № КУВИ-001/2025-123287099			
Кадастровый номер:		11:05:0106056:32	

аэродрома Сыктывкар" от 19.01.2021 № 13-П выдан: Федеральное агентство воздушного транспорта (Росавиация); Воздушный кодекс Российской Федерации от 19.03.1997 № 60-ФЗ выдан: Президент Российской Федерации. вид ограничения (обременения): ограничения прав на земельный участок, предусмотренные статьей 56 Земельного кодекса Российской Федерации; срок действия: с 20.06.2022; реквизиты документа-основания: приказ "Об установлении приаэродромной территории аэродрома Сыктывкар от 19.01.2021 № 13-П выдан: Федеральное агентство воздушного транспорта (Росавиация); воздушный кодекс Российской Федерации от 19.03.1997 № 60-ФЗ выдан: Президент Российской Федерации. вид ограничения (обременения): ограничения прав на земельный участок, предусмотренные статьей 56 Земельного кодекса Российской Федерации; срок действия: с 07.09.2022; реквизиты документа-основания: приказ "Об установлении приаэродромной территории аэродрома Сыктывкар от 19.01.2021 № 13-П выдан: Федеральное агентство воздушного транспорта (Росавиация); воздушный кодекс Российской Федерации от 19.03.1997 № 60-ФЗ выдан: Президент Российской Федерации. вид ограничения (обременения): ограничения прав на земельный участок, предусмотренные статьей 56 Земельного кодекса Российской Федерации; срок действия: с 02.11.2022; реквизиты документа-основания: приказ "Об установлении границ объединенной зоны охраны объектов культурного наследия в границах плана города Сыктывкар и об утверждении требований к градостроительным регламентам в границах данной зоны" от 24.05.2022 № 71-ОД выдан: Управление Республики Коми по охране объектов культурного наследия ; приказ "Об установлении границ объединенной зоны охраны объектов культурного наследия в границах плана города Сыктывкар и об утверждении требований к градостроительным регламентам в границах данной зоны" от 24.05.2022 № 337-ОД выдан: Минстрой Республики Коми. вид ограничения (обременения): ограничения прав на земельный участок, предусмотренные статьей 56 Земельного кодекса Российской Федерации; срок действия: с 10.07.2023; реквизиты документа-основания: распоряжение от 11.12.1992 № 855-р выдан: Совет Министров Республики Коми; приказ "О типовых Правилах охраны коммунальных тепловых сетей" от 17.08.1992 № 197 выдан: Министерство архитектуры, строительства и жилищно-коммунального хозяйства Российской Федерации. вид ограничения (обременения): ограничения прав на земельный участок, предусмотренные статьей 56 Земельного кодекса Российской Федерации; срок действия: с 06.01.2024; реквизиты документа-основания: приказ "Об установлении приаэродромной территории аэродрома Сыктывкар" от 19.01.2021 № 13-П выдан: Федеральное агентство воздушного транспорта (Росавиация); воздушный кодекс Российской Федерации от 19.03.1997 № 60-ФЗ выдан: Президент Российской Федерации. вид ограничения



ДОКУМЕНТ ПОДПИСАН  
ЭЛЕКТРОННОЙ ПОДПИСЬЮ


Сертификат: 009F0BDC181A023B64597F1E2579BEFB50

Владелец: ФЕДЕРАЛЬНАЯ СЛУЖБА ГОСУДАРСТВЕННОЙ  
РЕГИСТРАЦИИ, КАДАСТРА И КАРТОГРАФИИ  
Действителен: с 02.08.2024 по 26.10.2025

полное наименование должности

инициалы, фамилия

Земельный участок			
вид объекта недвижимости			
Лист № 8 раздела 1	Всего листов раздела 1: 8	Всего разделов: 8	Всего листов выписки: 25
16.06.2025г. № КУВИ-001/2025-123287099			
Кадастровый номер:		11:05:0106056:32	
		(обременения): ограничения прав на земельный участок, предусмотренные статьей 56 Земельного кодекса Российской Федерации; срок действия: с 16.04.2024; реквизиты документа-основания: приказ "Об установлении приаэродромной территории аэродрома Сыктывкар от 19.01.2021 № 13-П выдан: Федеральное агентство воздушного транспорта (Росавиация); воздушный кодекс Российской Федерации от 19.03.1997 № 60-ФЗ выдан: Президент Российской Федерации.	
Получатель выписки:		Голдин Владимир Борисович, действующий(ая) на основании документа "" АДМИНИСТРАЦИЯ МУНИЦИПАЛЬНОГО ОБРАЗОВАНИЯ ГОРОДСКОГО ОКРУГА "СЫКТЫВКАР"	

полное наименование должности	 ДОКУМЕНТ ПОДПИСАН ЭЛЕКТРОННОЙ ПОДПИСЬЮ Сертификат: 009F0BDC181A023B64597F1E2579BEFB50 Владелец: ФЕДЕРАЛЬНАЯ СЛУЖБА ГОСУДАРСТВЕННОЙ РЕГИСТРАЦИИ, КАДАСТРА И КАРТОГРАФИИ Действителен: с 02.08.2024 по 26.10.2025	инициалы, фамилия



Выписка из Единого государственного реестра недвижимости об объекте недвижимости  
Сведения о зарегистрированных правах

Земельный участок			
вид объекта недвижимости			
Лист № 1 раздела 2		Всего листов раздела 2: 2	Всего разделов: 8
Всего листов выписки: 25			
16.06.2025г. № КУВИ-001/2025-123287099			
Кадастровый номер:		11:05:0106056:32	
1	Правообладатель (правообладатели):	1.1	Муниципальное образование городского округа "Сыктывкар"
	Сведения о возможности предоставления третьим лицам персональных данных физического лица:	1.1.1	данные отсутствуют
2	Вид, номер, дата и время государственной регистрации права:	2.1	Собственность 11:05:0106056:32-11/053/2019-1 11.06.2019 14:20:58
3	Сведения об осуществлении государственной регистрации сделки, права без необходимого в силу закона согласия третьего лица, органа:	3.1	данные отсутствуют
4	Ограничение прав и обременение объекта недвижимости:	не зарегистрировано	
5	Договоры участия в долевом строительстве:	не зарегистрировано	
6	Заявленные в судебном порядке права требования:	данные отсутствуют	
7	Сведения о возможности предоставления третьим лицам персональных данных физического лица	данные отсутствуют	
8	Сведения о возражении в отношении зарегистрированного права:	данные отсутствуют	
9	Сведения о наличии решения об изъятии объекта недвижимости для государственных и муниципальных нужд:	данные отсутствуют	
10	Сведения о невозможности государственной регистрации без личного участия правообладателя или его законного представителя:	данные отсутствуют	
11	Правопритязания и сведения о наличии поступивших, но не рассмотренных заявлений о проведении государственной регистрации права (перехода, прекращения права), ограничения права или обременения объекта недвижимости, сделки в отношении объекта недвижимости:	отсутствуют	



ДОКУМЕНТ ПОДПИСАН  
ЭЛЕКТРОННОЙ ПОДПИСЬЮ

Сертификат: 009F0BDC181A023B64597F1E2579BEFB50

Владелец: ФЕДЕРАЛЬНАЯ СЛУЖБА ГОСУДАРСТВЕННОЙ  
РЕГИСТРАЦИИ, КАДАСТРА И КАРТОГРАФИИ  
Действителен: с 02.08.2024 по 26.10.2025

полное наименование должности

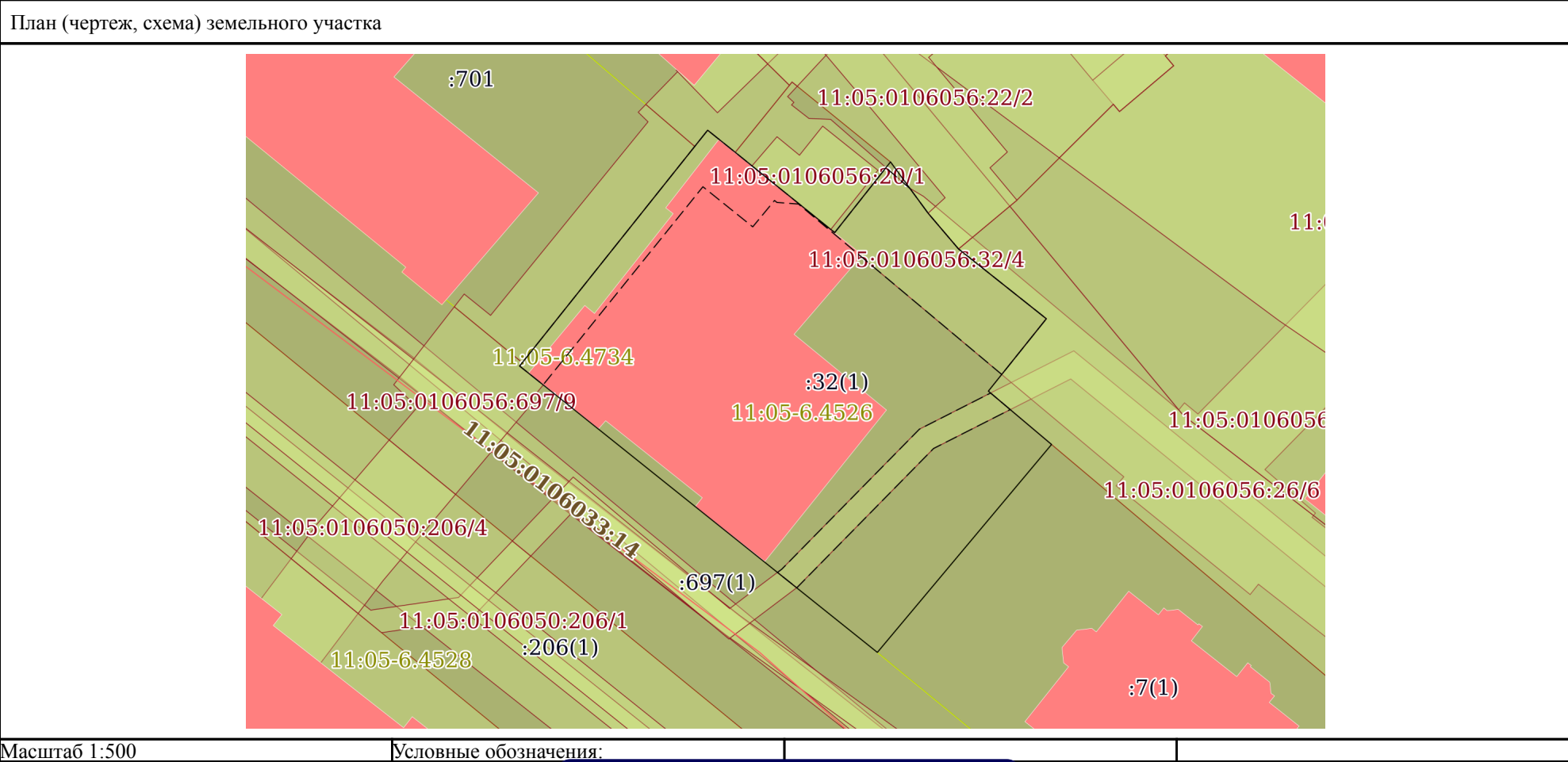
инициалы, фамилия


Земельный участок			
вид объекта недвижимости			
Лист № 2 раздела 2	Всего листов раздела 2: 2	Всего разделов: 8	Всего листов выписки: 25
16.06.2025г. № КУВИ-001/2025-123287099			
Кадастровый номер:		11:05:0106056:32	
11	Сведения о невозможности государственной регистрации перехода, прекращения, ограничения права на земельный участок из земель сельскохозяйственного назначения:	данные отсутствуют	

полное наименование должности	 ДОКУМЕНТ ПОДПИСАН ЭЛЕКТРОННОЙ ПОДПИСЬЮ Сертификат: 009F0BDC181A023B64597F1E2579BEFB50 Владелец: ФЕДЕРАЛЬНАЯ СЛУЖБА ГОСУДАРСТВЕННОЙ РЕГИСТРАЦИИ, КАДАСТРА И КАРТОГРАФИИ Действителен: с 02.08.2024 по 26.10.2025	инициалы, фамилия

Выписка из Единого государственного реестра недвижимости об объекте недвижимости  
Описание местоположения земельного участка

Земельный участок			
вид объекта недвижимости			
Лист № 1 раздела 3	Всего листов раздела 3: 1	Всего разделов: 8	Всего листов выписки: 25
16.06.2025г. № КУВИ-001/2025-123287099			
Кадастровый номер:		11:05:0106056:32	



полное наименование должности	<div><p>ДОКУМЕНТ ПОДПИСАН ЭЛЕКТРОННОЙ ПОДПИСЬЮ</p><p>Сертификат: 009F0BDC181A023B64597F1E2579BEFB50</p><p>Владелец: ФЕДЕРАЛЬНАЯ СЛУЖБА ГОСУДАРСТВЕННОЙ РЕГИСТРАЦИИ, КАДАСТРА И КАРТОГРАФИИ</p><p>Действителен: с 02.08.2024 по 26.10.2025</p></div>	инициалы, фамилия

Выписка из Единого государственного реестра недвижимости об объекте недвижимости  
Описание местоположения земельного участка

Земельный участок			
вид объекта недвижимости			
Лист № 1 раздела 3.1	Всего листов раздела 3.1: 1	Всего разделов: 8	Всего листов выписки: 25
16.06.2025г. № КУВИ-001/2025-123287099			
Кадастровый номер:		11:05:0106056:32	

Описание местоположения границ земельного участка							
№ п/п	Номер точки		Дирекционный угол	Горизонтальное проложение, м	Описание закрепления на местности	Кадастровые номера смежных участков	Сведения об адресах правообладателей смежных земельных участков
	начальн ая	конечн ая					
1	2	3	4	5	6	7	8
1	1.1.1	1.1.2	143°46.1`	5.38	данные отсутствуют	11:05:0106056:22	данные отсутствуют
2	1.1.2	1.1.3	139°36.1`	3.97	данные отсутствуют	11:05:0106056:22	данные отсутствуют
3	1.1.3	1.1.4	128°29.4`	9.48	данные отсутствуют	11:05:0106056:26(1)	данные отсутствуют
4	1.1.4	1.1.5	218°41.0`	7.84	данные отсутствуют	11:05:0106056:26(1)	данные отсутствуют
5	1.1.5	1.1.6	130°11.0`	6.99	данные отсутствуют	11:05:0106056:26(1)	данные отсутствуют
6	1.1.6	1.1.7	219°56.4`	22.93	данные отсутствуют	11:05:0106056:7(1)	данные отсутствуют
7	1.1.7	1.1.8	308°41.7`	37.73	данные отсутствуют	11:05:0106056:697(1)	данные отсутствуют
8	1.1.8	1.1.9	308°28.8`	1	данные отсутствуют	11:05:0106056:697(1)	данные отсутствуют
9	1.1.9	1.1.10	38°33.1`	25.5	данные отсутствуют	данные отсутствуют	данные отсутствуют
10	1.1.10	1.1.11	128°44.0`	1.23	данные отсутствуют	11:05:0106056:148	адрес отсутствует
11	1.1.11	1.1.12	128°45.7`	1.76	данные отсутствуют	11:05:0106056:148	адрес отсутствует
12	1.1.12	1.1.13	129°0.2`	1.83	данные отсутствуют	11:05:0106056:20	данные отсутствуют
13	1.1.13	1.1.14	128°55.3`	8.55	данные отсутствуют	11:05:0106056:20	данные отсутствуют
14	1.1.14	1.1.15	127°24.3`	0.43	данные отсутствуют	11:05:0106056:20	данные отсутствуют
15	1.1.15	1.1.1	38°16.3`	7.6	данные отсутствуют	11:05:0106056:20	данные отсутствуют

полное наименование должности	<div><div>ДОКУМЕНТ ПОДПИСАН ЭЛЕКТРОННОЙ ПОДПИСЬЮ</div><div>Сертификат: 009F0BDC181A023B64597F1E2579BEFB50</div><div>Владелец: ФЕДЕРАЛЬНАЯ СЛУЖБА ГОСУДАРСТВЕННОЙ РЕГИСТРАЦИИ, КАДАСТРА И КАРТОГРАФИИ</div><div>Действителен: с 02.08.2024 по 26.10.2025</div></div>	инициалы, фамилия

Выписка из Единого государственного реестра недвижимости об объекте недвижимости  
Описание местоположения земельного участка

Земельный участок			
вид объекта недвижимости			
Лист № 1 раздела 3.2	Всего листов раздела 3.2: 1	Всего разделов: 8	Всего листов выписки: 25
16.06.2025г. № КУВИ-001/2025-123287099			
Кадастровый номер:		11:05:0106056:32	

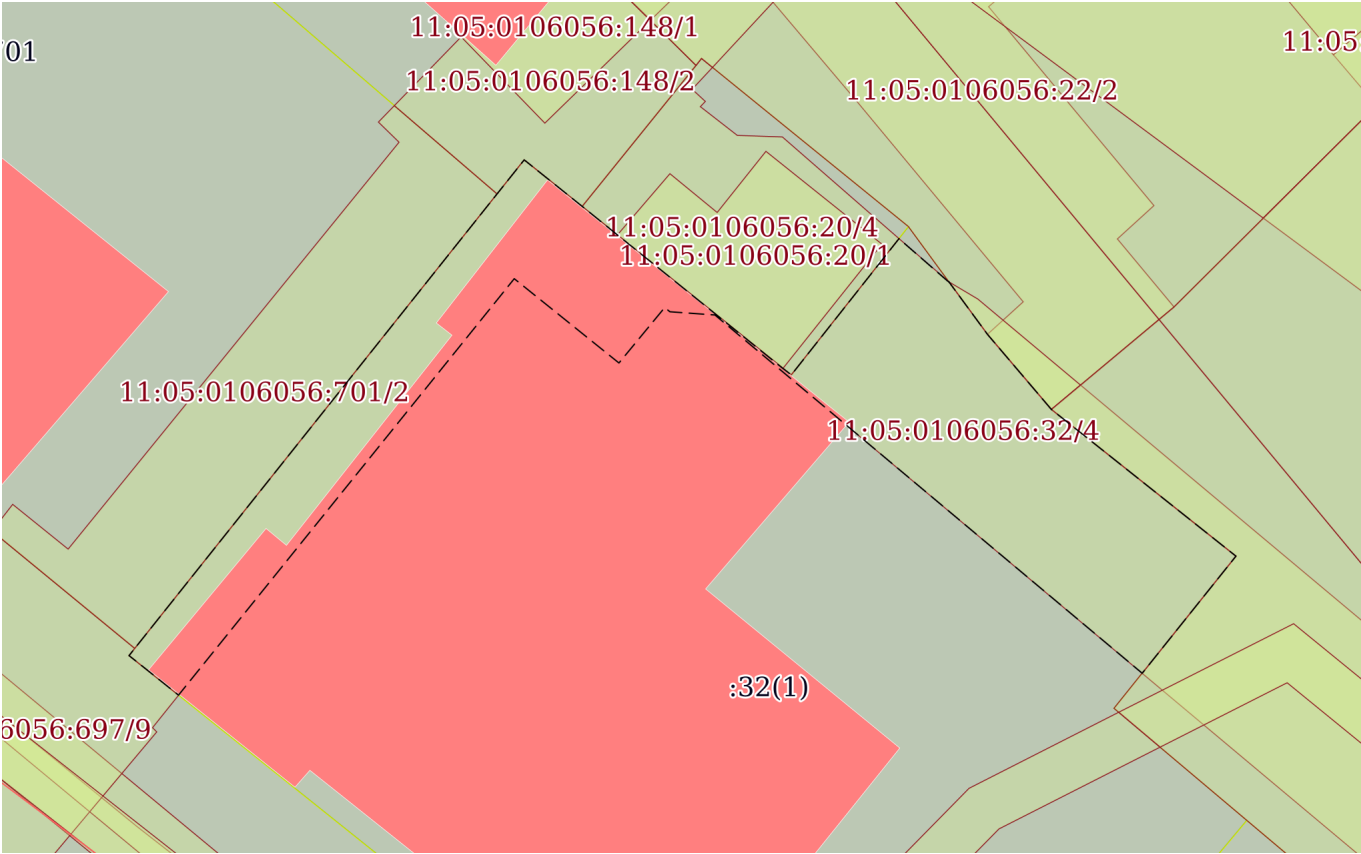
Сведения о характерных точках границы земельного участка				
Система координат МСК-11, зона 4				
Номер точки	Координаты, м		Описание закрепления на местности	Средняя квадратичная погрешность определения координат характерных точек границ земельного участка, м
	X	Y		
1	2	3	4	5
1	629311.53	4443129.01	Закрепление отсутствует	0.1
2	629305.56	4443124.3	Закрепление отсутствует	0.1
3	629305.82	4443123.96	Временный межевой знак	0.1
4	629311.19	4443117.31	Временный межевой знак	0.1
5	629312.34	4443115.89	Закрепление отсутствует	0.1
6	629313.44	4443114.52	Временный межевой знак	0.1
7	629314.21	4443113.56	Закрепление отсутствует	0.1
8	629294.27	4443097.67	Закрепление отсутствует	0.1
9	629293.65	4443098.45	Временный межевой знак	0.1
10	629270.06	4443127.9	Закрепление отсутствует	0.1
11	629287.64	4443142.62	Закрепление отсутствует	0.1
12	629292.15	4443137.28	Закрепление отсутствует	0.1
13	629298.27	4443142.18	Закрепление отсутствует	0.1
14	629304.17	4443134.76	Временный межевой знак	0.1
15	629307.19	4443132.19	Временный межевой знак	0.1
1	629311.53	4443129.01	Закрепление отсутствует	0.1


полное наименование должности	<div><div>ДОКУМЕНТ ПОДПИСАН ЭЛЕКТРОННОЙ ПОДПИСЬЮ</div><div>Сертификат: 009F0BDC181A023B64597F1E2579BEFB50</div><div>Владелец: ФЕДЕРАЛЬНАЯ СЛУЖБА ГОСУДАРСТВЕННОЙ РЕГИСТРАЦИИ, КАДАСТРА И КАРТОГРАФИИ</div><div>Действителен: с 02.08.2024 по 26.10.2025</div></div>	инициалы, фамилия

Выписка из Единого государственного реестра недвижимости об объекте недвижимости  
Сведения о частях земельного участка

Земельный участок			
вид объекта недвижимости			
Лист № 1 раздела 4	Всего листов раздела 4: 2	Всего разделов: 8	Всего листов выписки: 25
16.06.2025г. № КУВИ-001/2025-123287099			
Кадастровый номер:		11:05:0106056:32	
План (чертеж, схема) части земельного участка		Учетный номер части: 11:05:0106056:32/3	
Масштаб 1:200		Условные обозначения:	

полное наименование должности	 ДОКУМЕНТ ПОДПИСАН ЭЛЕКТРОННОЙ ПОДПИСЬЮ Сертификат: 009F0BDC181A023B64597F1E2579BEFB50 Владелец: ФЕДЕРАЛЬНАЯ СЛУЖБА ГОСУДАРСТВЕННОЙ РЕГИСТРАЦИИ, КАДАСТРА И КАРТОГРАФИИ Действителен: с 02.08.2024 по 26.10.2025	инициалы, фамилия


Земельный участок			
вид объекта недвижимости			
Лист № 2 раздела 4	Всего листов раздела 4: 2	Всего разделов: 8	Всего листов выписки: 25
16.06.2025г. № КУВИ-001/2025-123287099			
Кадастровый номер:		11:05:0106056:32	
План (чертеж, схема) части земельного участка		Учетный номер части: 11:05:0106056:32/4	
			
Масштаб 1:300		Условные обозначения:	

полное наименование должности	<div><p>ДОКУМЕНТ ПОДПИСАН ЭЛЕКТРОННОЙ ПОДПИСЬЮ</p><p>Сертификат: 009F0BDC181A023B64597F1E2579BEFB50</p><p>Владелец: ФЕДЕРАЛЬНАЯ СЛУЖБА ГОСУДАРСТВЕННОЙ РЕГИСТРАЦИИ, КАДАСТРА И КАРТОГРАФИИ</p><p>Действителен: с 02.08.2024 по 26.10.2025</p></div>	инициалы, фамилия



Выписка из Единого государственного реестра недвижимости об объекте недвижимости  
Сведения о частях земельного участка

Земельный участок			
вид объекта недвижимости			
Лист № 1 раздела 4.1	Всего листов раздела 4.1: 8	Всего разделов: 8	Всего листов выписки: 25
16.06.2025г. № КУВИ-001/2025-123287099			
Кадастровый номер:		11:05:0106056:32	
Учетный номер части	Площадь, м2	Содержание ограничения в использовании или ограничения права на объект недвижимости или обременения объекта недвижимости	
1	2	3	
11:05:0106056:32/3	48	<p>вид ограничения (обременения): ограничения прав на земельный участок, предусмотренные статьей 56 Земельного кодекса Российской Федерации; Срок действия: не установлен; реквизиты документа-основания: о порядке установления охранных зон объектов электросетевого хозяйства и особых условий использования земельных участков, расположенных в границах таких зон от 24.02.2009 № 160 выдан: Правительство Российской Федерации; о некоторых вопросах установления охранных зон объектов электросетевого хозяйства от 26.08.2013 № 736 выдан: Правительство Российской Федерации; Содержание ограничения (обременения): Ограничения использования объектов недвижимости предусмотрены «Правилами установления охранных зон объектов электросетевого хозяйства и особых условий использования земельных участков, расположенных в границах таких зон», утвержденными Постановлением Правительства Российской Федерации от 24 февраля 2009г. N160. п.8. В охранных зонах запрещается осуществлять любые действия, которые могут нарушить безопасную работу объектов электросетевого хозяйства, в том числе привести к их повреждению или уничтожению, и (или) повлечь причинение вреда жизни, здоровью граждан и имуществу физических или юридических лиц, а также повлечь нанесение экологического ущерба и возникновение пожаров, в том числе: а) набрасывать на провода и опоры воздушных линий электропередачи посторонние предметы, а также подниматься на опоры воздушных линий электропередачи; б) проводить работы, угрожающие повреждению объектов электросетевого хозяйства, размещать объекты и предметы, которые могут препятствовать доступу обслуживающего персонала и техники к объектам электроэнергетики, без сохранения и (или) создания, в том числе в соответствии с требованиями нормативно-технических документов, необходимых для такого доступа проходов и подъездов в целях обеспечения эксплуатации оборудования, зданий и сооружений объектов электроэнергетики, проведения работ по ликвидации аварий и устранению их последствий на всем протяжении границы объекта электроэнергетики; в) находиться в пределах огороженной территории и помещениях распределительных устройств и подстанций, открывать двери и люки распределительных устройств и подстанций, производить переключения и подключения в электрических сетях (указанное требование не распространяется на работников, занятых выполнением разрешенных в установленном порядке работ), разводить огонь в пределах охранных зон вводных и распределительных устройств, подстанций, воздушных линий электропередачи, а также в охранных зонах кабельных линий электропередачи; г) размещать свалки; д) производить работы ударными механизмами, сбрасывать тяжести массой свыше 5 тонн, производить сброс и слив едких и коррозионных веществ и горюче-смазочных</p>	



ДОКУМЕНТ ПОДПИСАН  
ЭЛЕКТРОННОЙ ПОДПИСЬЮ

Сертификат: 009F0BDC181A023B64597F1E2579BEFB50

Владелец: ФЕДЕРАЛЬНАЯ СЛУЖБА ГОСУДАРСТВЕННОЙ  
РЕГИСТРАЦИИ, КАДАСТРА И КАРТОГРАФИИ

Действителен: с 02.08.2024 по 26.10.2025

полное наименование должности

инициалы, фамилия

Земельный участок			
вид объекта недвижимости			
Лист № 2 раздела 4.1	Всего листов раздела 4.1: 8	Всего разделов: 8	Всего листов выписки: 25
16.06.2025г. № КУВИ-001/2025-123287099			
Кадастровый номер:		11:05:0106056:32	

материалов (в охранных зонах подземных кабельных линий электропередачи); е) убирать, уничтожать, перемещать, засыпать и повреждать предупреждающие и информационные знаки (либо предупреждающие и информационные надписи, нанесенные на объекты электроэнергетики); ж) производить переключения и подключения в электрических сетях (указанное требование не распространяется на работников, занятых выполнением разрешенных в установленном порядке работ); з) осуществлять использование земельных участков в качестве испытательных полигонов, мест уничтожения вооружения и захоронения отходов, возникающих в связи с использованием, производством, ремонтом или уничтожением вооружений или боеприпасов.

п.9. В охранных зонах, установленных для объектов электросетевого хозяйства напряжением свыше 1000 вольт, помимо действий, предусмотренных п.8, запрещается: а) складировать или размещать хранилища любых, в том числе горюче-смазочных, материалов; б) размещать детские и спортивные площадки, стадионы, рынки, торговые точки, полевые станы, загоны для скота, гаражи и стоянки всех видов машин и механизмов, проводить любые мероприятия, связанные с большим скоплением людей, не занятых выполнением разрешенных в установленном порядке работ (в охранных зонах воздушных линий электропередачи); в) использовать (запускать) любые летательные аппараты, в том числе воздушных змеев, спортивные модели летательных аппаратов (в охранных зонах воздушных линий электропередачи); г) бросать якоря с судов и осуществлять их проход с отданными якорями, цепями, лотами, волокушами и тралами (в охранных зонах подводных кабельных линий электропередачи); д) осуществлять проход судов с поднятыми стрелами кранов и других механизмов (в охранных зонах воздушных линий электропередачи); ж) устанавливать рекламные конструкции.

п.10. В охранных зонах допускается размещение зданий и сооружений при соблюдении следующих параметров: а) размещаемое здание или сооружение не создает препятствий для доступа к объекту электросетевого хозяйства (создаются или сохраняются, в том числе в соответствии с требованиями нормативно-технических документов, проходы и подъезды, необходимые для доступа к объекту электроэнергетики обслуживающего персонала и техники в целях обеспечения оперативного, технического и ремонтного обслуживания оборудования, зданий и сооружений объектов электроэнергетики, проведения работ по ликвидации аварий и устранению их последствий на всем протяжении границы объекта электроэнергетики); в) расстояние по горизонтали от элементов зданий и сооружений до токопроводящих жил кабелей (предназначенных для эксплуатации в воздушной среде) напряжением свыше 1 кВ (при наибольшем их отклонении) должно быть не менее: 1 метра - от выступающих частей зданий, террас и окон; 0,2 метра - от глухих стен зданий, сооружений; д) расстояние по горизонтали от элементов зданий и сооружений до проводов воздушных линий электропередачи напряжением свыше 1 кВ (при наибольшем их отклонении) должно быть не менее: 2 метров - при проектном номинальном классе напряжения до 20 кВ; е) под проводами воздушных линий электропередачи допускается размещение следующих видов зданий и (или) сооружений и (или) их пересечение с воздушными линиями электропередачи: производственные здания и (или) сооружения промышленных предприятий I и II степени огнестойкости в соответствии с техническим регламентом о требованиях пожарной безопасности, если проектный номинальный



ДОКУМЕНТ ПОДПИСАН  
ЭЛЕКТРОННОЙ ПОДПИСЬЮ

Сертификат: 009F0BDC181A023B64597F1E2579BEFB50

Владелец: ФЕДЕРАЛЬНАЯ СЛУЖБА ГОСУДАРСТВЕННОЙ  
РЕГИСТРАЦИИ, КАДАСТРА И КАРТОГРАФИИ  
Действителен: с 02.08.2024 по 26.10.2025

полное наименование должности

инициалы, фамилия

Земельный участок			
вид объекта недвижимости			
Лист № 3 раздела 4.1	Всего листов раздела 4.1: 8	Всего разделов: 8	Всего листов выписки: 25
16.06.2025г. № КУВИ-001/2025-123287099			
Кадастровый номер:		11:05:0106056:32	

класс напряжения воздушных линий электропередачи не превышает 220 кВ, а также вне зависимости от проектного номинального класса напряжения воздушных линий электропередачи - здания и сооружения электрических станций и подстанций (включая вспомогательные и обслуживающие объекты), ограждения при условии, что расстояние от наивысшей точки указанных зданий и (или) сооружений, ограждений по вертикали до проводов воздушной линии электропередачи при наибольшей стреле провеса должно быть не менее: 3 метров - при проектном номинальном классе напряжения до 35 кВ; линии связи, линии проводного вещания, если проектный номинальный класс напряжения воздушных линий электропередачи не превышает 500 кВ при условии, что расстояние по вертикали до проводов воздушной линии электропередачи от указанных линий при наибольшей стреле провеса должно быть не менее: 3 метров - при проектном номинальном классе напряжения до 35 кВ; железные дороги при условии, что расстояние по вертикали от головки рельса до проводов воздушной линии электропередачи при наибольшей стреле провеса должно быть не менее: 7,5 метра - при проектном номинальном классе напряжения до 35 кВ; автомобильные дороги при условии, что расстояние по вертикали от покрытия проезжей части дорог всех категорий до проводов воздушной линии электропередачи при наибольшей стреле провеса должно быть не менее: 7 метров - при проектном номинальном классе напряжения до 35 кВ; провода контактной сети или несущего троса трамвайных и троллейбусных линий, если проектный номинальный класс напряжения воздушных линий электропередачи не превышает 500 кВ при условии, что расстояние по вертикали от указанных проводов или тросов до проводов воздушной линии электропередачи при наибольшей стреле провеса должно быть не менее: 3 метров - при проектном номинальном классе напряжения до 35 кВ; трубопроводы при условии, что расстояние по вертикали от наивысшей точки любой части трубопровода до проводов воздушной линии электропередачи при наибольшей стреле провеса должно быть не менее: 4 метров - при проектном номинальном классе напряжения до 35 кВ; ж) в случае если в соответствии с техническим регламентом о требованиях пожарной безопасности должны соблюдаться противопожарные расстояния между такими зданиями, сооружениями и объектами электроэнергетики, возможность размещения зданий, сооружений в границах охранной зоны определяется исходя из противопожарных расстояний. п.11. В пределах охранной зоны без соблюдения условий осуществления соответствующих видов деятельности, предусмотренных решением о согласовании такой охранной зоны, юридическим и физическим лицам запрещаются: а) горные, взрывные, мелиоративные работы, в том числе связанные с временным затоплением земель; б) дноуглубительные, землечерпальные и погрузочно-разгрузочные работы, добыча рыбы, других водных животных и растений придонными орудиями лова, устройство водопоев, колка и заготовка льда (в охранных зонах подводных кабельных линий электропередачи); в) проход судов, у которых расстояние по вертикали от верхнего крайнего габарита с грузом или без груза до нижней точки провеса проводов переходов воздушных линий электропередачи через водоемы менее минимально допустимого расстояния, в том числе с учетом максимального уровня подъема воды при паводке; г) проезд машин и механизмов, имеющих общую высоту с грузом или без груза от поверхности дороги более 4,5 метра (в охранных зонах воздушных линий электропередачи); д)



ДОКУМЕНТ ПОДПИСАН  
ЭЛЕКТРОННОЙ ПОДПИСЬЮ

Сертификат: 009F0BDC181A023B64597F1E2579BEFB50

Владелец: ФЕДЕРАЛЬНАЯ СЛУЖБА ГОСУДАРСТВЕННОЙ  
РЕГИСТРАЦИИ, КАДАСТРА И КАРТОГРАФИИ  
Действителен: с 02.08.2024 по 26.10.2025

полное наименование должности

инициалы, фамилия

Земельный участок			
вид объекта недвижимости			
Лист № 4 раздела 4.1	Всего листов раздела 4.1: 8	Всего разделов: 8	Всего листов выписки: 25
16.06.2025г. № КУВИ-001/2025-123287099			
Кадастровый номер:		11:05:0106056:32	
		земляные работы на глубине более 0,3 метра (на вспахиваемых землях на глубине более 0,45 метра), а также планировка грунта (в охранных зонах подземных кабельных линий электропередачи); е) полив сельскохозяйственных культур в случае, если высота струи воды может составить свыше 3 метров (в охранных зонах воздушных линий электропередачи); ж) полевые сельскохозяйственные работы с применением сельскохозяйственных машин и оборудования высотой более 4 метров (в охранных зонах воздушных линий электропередачи) или полевые сельскохозяйственные работы, связанные с вспашкой земли (в охранных зонах кабельных линий электропередачи); з) посадка и вырубка деревьев и кустарников.; Реестровый номер границы: 11:05-6.3104; Вид объекта реестра границ: Зона с особыми условиями использования территории; Вид зоны по документу: Охранная зона объекта электросетевого хозяйства «КЛ-10КВ РП-1 яч.23-ТП-205»; Тип зоны: Охранная зона объектов электроэнергетики (объектов электросетевого хозяйства и объектов по производству электрической энергии); Номер: б/н	
11:05:0106056:32/4	205	вид ограничения (обременения): ограничения прав на земельный участок, предусмотренные статьей 56 Земельного кодекса Российской Федерации; Срок действия: не установлен; реквизиты документа-основания: распоряжение от 11.12.1992 № 855-р выдан: Совет Министров Республики Коми; приказ "О типовых Правилах охраны коммунальных тепловых сетей" от 17.08.1992 № 197 выдан: Министерство архитектуры, строительства и жилищно-коммунального хозяйства Российской Федерации; Содержание ограничения (обременения): При установлении охранной зоны предусматриваются определенные ограничения в использовании территории, которые регламентируются Приказом Министерства Архитектуры, строительства и жилищно-коммунального хозяйства Российской Федерации от 17.08.1992 г. № 197 "О типовых правилах охраны коммунальных тепловых сетей" и Распоряжением Совета Министров Республики Коми от 11.12.1992 N 855-р "Об утверждении Правил охраны коммунальных тепловых сетей". В пределах охранных зон тепловых сетей не допускается производить действия, которые могут повлечь нарушения в нормальной работе тепловых сетей, их повреждение, несчастные случаи, или препятствующие ремонту: размещать автозаправочные станции, хранилища горюче-смазочных материалов, складировать агрессивные химические материалы; загромождать подходы и подъезды к объектам и сооружениям тепловых сетей, складировать тяжелые и громоздкие материалы, возводить временные строения и заборы; устраивать спортивные и игровые площадки, неорганизованные рынки, остановочные пункты общественного транспорта, стоянки всех видов машин и механизмов, гаражи, огороды и т.п.; устраивать всякого рода свалки, разжигать костры, сжигать бытовой мусор или промышленные отходы; производить работы ударными механизмами, производить сброс и слив едких и коррозионно-активных веществ и горюче-смазочных материалов; проникать в помещения павильонов, центральных и индивидуальных тепловых пунктов посторонним лицам; открывать, снимать, засыпать люки камер тепловых сетей; сбрасывать в камеры мусор, отходы, снег и т.д.; снимать покровный металлический слой тепловой изоляции; разрушать тепловую изоляцию; ходить по трубопроводам надземной прокладки (переход через трубы разрешается только по специальным переходным мостикам); занимать подвалы зданий, особенно имеющих опасность затопления, в которых проложены тепловые сети или оборудованы тепловые вводы под мастерские, склады, для иных целей; тепловые вводы в здания	

полное наименование должности	 ДОКУМЕНТ ПОДПИСАН ЭЛЕКТРОННОЙ ПОДПИСЬЮ Сертификат: 009F0BDC181A023B64597F1E2579BEFB50 Владелец: ФЕДЕРАЛЬНАЯ СЛУЖБА ГОСУДАРСТВЕННОЙ РЕГИСТРАЦИИ, КАДАСТРА И КАРТОГРАФИИ Действителен: с 02.08.2024 по 26.10.2025		инициалы, фамилия

Земельный участок			
вид объекта недвижимости			
Лист № 5 раздела 4.1	Всего листов раздела 4.1: 8	Всего разделов: 8	Всего листов выписки: 25
16.06.2025г. № КУВИ-001/2025-123287099			
Кадастровый номер:		11:05:0106056:32	
		должны быть загерметизированы. В пределах территории охранных зон тепловых сетей без письменного согласия предприятий и организаций, в ведении которых находятся эти сети, запрещается: производить строительство, капитальный ремонт, реконструкцию или снос любых зданий и сооружений; производить земляные работы, планировку грунта, посадку деревьев и кустарников, устраивать монументальные клумбы; производить погрузочно-разгрузочные работы, а также работы, связанные с разбиванием грунта и дорожных покрытий; сооружать проезды и переходы через трубопроводы тепловых сетей.; Реестровый номер границы: 11:05-6.4734; Вид объекта реестра границ: Зона с особыми условиями использования территории; Вид зоны по документу: Охранная зона участков тепловых сетей "ЦВК-1 квартальные тепловые сети"; Тип зоны: Охранная зона тепловых сетей	
	Весь	вид ограничения (обременения): ограничения прав на земельный участок, предусмотренные статьей 56 Земельного кодекса Российской Федерации; Срок действия: не установлен; реквизиты документа-основания: приказ "Об установлении приаэродромной территории аэродрома Сыктывкар" от 19.01.2021 № 13-П выдан: Федеральное агентство воздушного транспорта (Росавиация); Воздушный кодекс Российской Федерации от 19.03.1997 № 60-ФЗ выдан: Президент Российской Федерации; Содержание ограничения (обременения): запрещается размещать объекты, создающие помехи в работе наземных объектов средств и систем обслуживания воздушного движения, навигации, посадки и связи, предназначенных для организации воздушного движения и расположенных вне первой подзоны ( ст. 47 Воздушного кодекса Российской Федерации от 19.03.1997 N 60-ФЗ); Реестровый номер границы: 11:05-6.4112; Вид объекта реестра границ: Зона с особыми условиями использования территории; Вид зоны по документу: Приаэродромная территория аэропорта Сыктывкар. Четвертая подзона.; Тип зоны: Приаэродромная территория	
	Весь	вид ограничения (обременения): ограничения прав на земельный участок, предусмотренные статьей 56 Земельного кодекса Российской Федерации; Срок действия: не установлен; реквизиты документа-основания: приказ "Об установлении приаэродромной территории аэродрома Сыктывкар от 19.01.2021 № 13-П выдан: Федеральное агентство воздушного транспорта (Росавиация); воздушный кодекс Российской Федерации от 19.03.1997 № 60-ФЗ выдан: Президент Российской Федерации; Содержание ограничения (обременения): запрещается размещать объекты, способствующие привлечению и массовому скоплению птиц ( ст. 47 Воздушного кодекса Российской Федерации от 19.03.1997 N 60-ФЗ); Реестровый номер границы: 11:00-6.47; Вид объекта реестра границ: Зона с особыми условиями использования территории; Вид зоны по документу: Приаэродромная территория аэропорта Сыктывкар. Шестая подзона.; Тип зоны: Приаэродромная территория	
	Весь	вид ограничения (обременения): ограничения прав на земельный участок, предусмотренные статьей 56 Земельного кодекса Российской Федерации; Срок действия: не установлен; реквизиты документа-основания: приказ "Об установлении приаэродромной территории аэродрома Сыктывкар от 19.01.2021 № 13-П выдан: Федеральное агентство воздушного транспорта (Росавиация); воздушный кодекс Российской Федерации от 19.03.1997 № 60-ФЗ выдан: Президент Российской Федерации;	



ДОКУМЕНТ ПОДПИСАН  
ЭЛЕКТРОННОЙ ПОДПИСЬЮ

Сертификат: 009F0BDC181A023B64597F1E2579BEFB50

Владелец: ФЕДЕРАЛЬНАЯ СЛУЖБА ГОСУДАРСТВЕННОЙ  
РЕГИСТРАЦИИ, КАДАСТРА И КАРТОГРАФИИ  
Действителен: с 02.08.2024 по 26.10.2025

полное наименование должности

инициалы, фамилия

Земельный участок			
вид объекта недвижимости			
Лист № 6 раздела 4.1	Всего листов раздела 4.1: 8	Всего разделов: 8	Всего листов выписки: 25
16.06.2025г. № КУВИ-001/2025-123287099			
Кадастровый номер:		11:05:0106056:32	
		<p>Содержание ограничения (обременения): На приаэродромной территории выделяются следующие подзоны, в которых устанавливаются ограничения использования объектов недвижимости и осуществления деятельности: 1) первая подзона, в которой запрещается размещать объекты, не предназначенные для организации и обслуживания воздушного движения и воздушных перевозок, обеспечения взлета, посадки, руления и стоянки воздушных судов; 2) вторая подзона, в которой запрещается размещать объекты, не предназначенные для обслуживания пассажиров и обработки багажа, грузов и почты, обслуживания воздушных судов, хранения авиационного топлива и заправки воздушных судов, обеспечения энергоснабжения, а также объекты, не относящиеся к инфраструктуре аэропорта; 3) третья подзона, в которой запрещается размещать объекты, высота которых превышает ограничения, установленные уполномоченным Правительством Российской Федерации федеральным органом исполнительной власти при установлении соответствующей приаэродромной территории; 4) четвертая подзона, в которой запрещается размещать объекты, создающие помехи в работе наземных объектов средств и систем обслуживания воздушного движения, навигации, посадки и связи, предназначенных для организации воздушного движения и расположенных вне первой подзоны; 5) пятая подзона, в которой запрещается размещать опасные производственные объекты, функционирование которых может повлиять на безопасность полетов воздушных судов; 6) шестая подзона, в которой запрещается размещать объекты, способствующие привлечению и массовому скоплению птиц; 7) седьмая подзона, в которой в целях предотвращения негативного физического воздействия устанавливается перечень ограничений использования земельных участков, определенный в соответствии с земельным законодательством с учетом положений настоящей статьи. При этом под указанным негативным физическим воздействием понимается несоответствие эквивалентного уровня звука, возникающего в связи с полетами воздушных судов, санитарно-эпидемиологическим требованиям. ( ст 47 Воздушного кодекса Российской Федерации от 19.03.1997 N 60-ФЗ ) ( ст. 47 Воздушного кодекса Российской Федерации от 19.03.1997 N 60-ФЗ); Реестровый номер границы: 11:00-6.44; Вид объекта реестра границ: Зона с особыми условиями использования территории; Вид зоны по документу: Приаэродромная территория аэропорта Сыктывкар; Тип зоны: Приаэродромная территория</p>	
	Весь	<p>вид ограничения (обременения): ограничения прав на земельный участок, предусмотренные статьей 56 Земельного кодекса Российской Федерации; Срок действия: не установлен; реквизиты документа-основания: приказ "Об установлении границ объединенной зоны охраны объектов культурного наследия в границах плана города Сыктывкар и об утверждении требований к градостроительным регламентам в границах данной зоны" от 24.05.2022 № 71-ОД выдан: Управление Республики Коми по охране объектов культурного наследия ; приказ "Об установлении границ объединенной зоны охраны объектов культурного наследия в границах плана города Сыктывкар и об утверждении требований к градостроительным регламентам в границах данной зоны" от 24.05.2022 № 337-ОД выдан: Минстрой Республики Коми; Содержание ограничения (обременения): В единой охранной зоне (участок ОЗ-1) запрещается: 1. размещение объектов капитального строительства, за исключением размещения их в рамках специальных мер, направленных на сохранение и восстановление (регенерацию) историко-градостроительной и</p>	



ДОКУМЕНТ ПОДПИСАН  
ЭЛЕКТРОННОЙ ПОДПИСЬЮ

Сертификат: 009F0BDC181A023B64597F1E2579BEFB50

Владелец: ФЕДЕРАЛЬНАЯ СЛУЖБА ГОСУДАРСТВЕННОЙ  
РЕГИСТРАЦИИ, КАДАСТРА И КАРТОГРАФИИ  
Действителен: с 02.08.2024 по 26.10.2025

полное наименование должности

инициалы, фамилия



Земельный участок			
вид объекта недвижимости			
Лист № 7 раздела 4.1	Всего листов раздела 4.1: 8	Всего разделов: 8	Всего листов выписки: 25
16.06.2025г. № КУВИ-001/2025-123287099			
Кадастровый номер:		11:05:0106056:32	

природной среды объектов культурного наследия; 2. снос объектов, обладающих признаками объекта культурного наследия (в течение установленного действующим законодательством срока, необходимого для принятия решения о включении таких объектов в перечень выявленных объектов культурного наследия, либо об отказе о их включении), а также исторически ценных градоформирующих объектов; 3. реконструкция объектов капитального строительства или их частей, не соответствующих типологическим, планировочным, масштабным характеристикам историко-градостроительной среды объектов культурного наследия, нарушающих визуальное восприятие объектов культурного наследия в их историко-градостроительной и природной среде (диссонирующих и не адаптированных объектов), за исключением осуществления специальных мероприятий, направленных на устранение или уменьшение указанного несоответствия или нарушения согласно Приложению № 2 к настоящим требованиям; 4. реконструкция объектов капитального строительства, связанная с увеличением объемно-пространственных параметров их частей, зрительно воспринимаемых со стороны улиц, и изменением характера архитектурного решения уличных фасадов (в том числе замена окон со столярными заполнениями традиционного типа на "евроокна" без расстекловки), применение нетрадиционных для данной местности строительных и отделочных материалов и колористических решений; 5. устройство на объектах капитального строительства кровель с переломами скатов, применение металлопластиковой профилированной черепицы, пластикового сайдинга в облицовке фасадов, зеркального и тонированного остекления, витражного остекления (за исключением веранд), а также применения ярких (фиолетовый, бирюзовый, желтый, оранжевый, красный, синий) цветов и контрастных цветовых сочетаний при покраске фасадов и кровель объектов капитального строительства, киосков, торговых павильонов и автобусных остановок, элементов уличного дизайна; 6. изменение исторически сложившихся линий застройки и красных линий, в том числе прокладка новых улиц и проездов, объединение кварталов, а также изменение исторически сложившихся границ земельных участков; 7. установка глухих (непрозрачных) ограждений, выполненных из профнастила, кирпича, бетонных панелей или блоков, пластиковых панелей, пластиковых материалов по фронтальным границам земельных участков перед домами (в том числе ограждений палисадников), а также ограждений по линиям застройки между домами (за исключением случаев, когда такое решение подтверждено материалами архивно-библиографических исследований согл. п. 1.9); 8. размещение жилых и хозяйственных строений, в том числе гаражей, на земельных участках со стороны улиц перед линией застройки, палисадниками перед жилыми домами; 9. размещение на расстоянии ближе 50 м к объектам культурного наследия торговых киосков и павильонов; размещение киосков и павильонов размерами в плане более 2,5 x 3,5 м и высотой более 2,5 м; размещение павильонов автобусных остановок длиной более 4 м и высотой более 2,5 м, а также информационных стендов размерами более 0,6 x 0,8 м и высотой от уровня земли не более 2 м; 10. прокладка воздушных высоковольтных линий электропередач и наземных инженерных сетей; 11. размещение инженерно-технических и хозяйственных объектов башенного типа (водонапорные башни, зернохранилища, элеваторы и подобное), а также вышек сотовой связи; 12. размещение спутниковых устройств и кондиционеров на уличных



ДОКУМЕНТ ПОДПИСАН  
ЭЛЕКТРОННОЙ ПОДПИСЬЮ

Сертификат: 009F0BDC181A023B64597F1E2579BEFB50

Владелец: ФЕДЕРАЛЬНАЯ СЛУЖБА ГОСУДАРСТВЕННОЙ  
РЕГИСТРАЦИИ, КАДАСТРА И КАРТОГРАФИИ  
Действителен: с 02.08.2024 по 26.10.2025

полное наименование должности

инициалы, фамилия



Земельный участок			
вид объекта недвижимости			
Лист № 8 раздела 4.1	Всего листов раздела 4.1: 8	Всего разделов: 8	Всего листов выписки: 25
16.06.2025г. № КУВИ-001/2025-123287099			
Кадастровый номер:		11:05:0106056:32	
		фасадах зданий; 13. размещение баннеров, в том числе на фасадах зданий, а также перетяжек над улицами и неоновой рекламы (за исключением исторических вывесок); 14. изменение гидрологического режима реки Сысолы, в том числе создающее потенциальную угрозу физической сохранности зданий и сооружений, являющихся объектами культурно; Реестровый номер границы: 11:05-6.4526; Вид объекта реестра границ: Зона с особыми условиями использования территории; Вид зоны по документу: Единая охранный зона; Тип зоны: Зона охраны объекта культурного наследия; Индекс: ОЗ-1	
	Весь	вид ограничения (обременения): ограничения прав на земельный участок, предусмотренные статьей 56 Земельного кодекса Российской Федерации; Срок действия: не установлен; реквизиты документа-основания: приказ "Об установлении приаэродромной территории аэродрома Сыктывкар" от 19.01.2021 № 13-П выдан: Федеральное агентство воздушного транспорта (Росавиация); воздушный кодекс Российской Федерации от 19.03.1997 № 60-ФЗ выдан: Президент Российской Федерации; Содержание ограничения (обременения): запрещается размещать опасные производственные объекты, функционирование которых может повлиять на безопасность полетов воздушных судов ( ст. 47 Воздушного кодекса Российской Федерации от 19.03.1997 N 60-ФЗ); Реестровый номер границы: 11:00-6.48; Вид объекта реестра границ: Зона с особыми условиями использования территории; Вид зоны по документу: Приаэродромная территория аэропорта Сыктывкар. Пятая подзона.; Тип зоны: Приаэродромная территория	
	Весь	вид ограничения (обременения): ограничения прав на земельный участок, предусмотренные статьей 56 Земельного кодекса Российской Федерации; Срок действия: не установлен; реквизиты документа-основания: приказ "Об установлении приаэродромной территории аэродрома Сыктывкар от 19.01.2021 № 13-П выдан: Федеральное агентство воздушного транспорта (Росавиация); воздушный кодекс Российской Федерации от 19.03.1997 № 60-ФЗ выдан: Президент Российской Федерации; Содержание ограничения (обременения): запрещается размещать объекты, высота которых превышает ограничения, установленные уполномоченным Правительством Российской Федерации федеральным органом исполнительной власти при установлении соответствующей приаэродромной территории ( ст. 47 Воздушного кодекса Российской Федерации от 19.03.1997 N 60-ФЗ); Реестровый номер границы: 11:00-6.45; Вид объекта реестра границ: Зона с особыми условиями использования территории; Вид зоны по документу: Приаэродромная территория аэропорта Сыктывкар. Третья подзона.; Тип зоны: Приаэродромная территория	

полное наименование должности	 <p>ДОКУМЕНТ ПОДПИСАН ЭЛЕКТРОННОЙ ПОДПИСЬЮ</p> <p>Сертификат: 009F0BDC181A023B64597F1E2579BEFB50</p> <p>Владелец: ФЕДЕРАЛЬНАЯ СЛУЖБА ГОСУДАРСТВЕННОЙ РЕГИСТРАЦИИ, КАДАСТРА И КАРТОГРАФИИ</p> <p>Действителен: с 02.08.2024 по 26.10.2025</p>		инициалы, фамилия

Выписка из Единого государственного реестра недвижимости об объекте недвижимости  
Сведения о частях земельного участка

Земельный участок					
вид объекта недвижимости					
Лист № 1 раздела 4.2		Всего листов раздела 4.2: 2		Всего разделов: 8	Всего листов выписки: 25
16.06.2025г. № КУВИ-001/2025-123287099					
Кадастровый номер:			11:05:0106056:32		
Сведения о характерных точках границы части (частей) земельного участка					
Учетный номер части: 11:05:0106056:32/3					
Система координат					
Номер точки	Координаты, м		Описание закрепления на местности	Средняя квадратичная погрешность определения координат характерных точек границ земельного участка, м	
	X	Y			
1	2	3	4	5	
1	629290.59	4443139.13	-	-	
2	629287.3	4443132.65	-	-	
3	629275.59	4443121.16	-	-	
4	629275.53	4443121.08	-	-	
5	629276.82	4443119.46	-	-	
6	629277.1	4443119.83	-	-	
7	629288.93	4443131.45	-	-	
8	629291.99	4443137.47	-	-	
9	629290.59	4443139.13	-	-	

		ДОКУМЕНТ ПОДПИСАН ЭЛЕКТРОННОЙ ПОДПИСЬЮ	
Сертификат: 009F0BDC181A023B64597F1E2579BEFB50			
Владелец: ФЕДЕРАЛЬНАЯ СЛУЖБА ГОСУДАРСТВЕННОЙ			
РЕГИСТРАЦИИ, КАДАСТРА И КАРТОГРАФИИ			
Действителен: с 02.08.2024 по 26.10.2025			
полное наименование должности		инициалы, фамилия	

Земельный участок			
вид объекта недвижимости			
Лист № 2 раздела 4.2	Всего листов раздела 4.2: 2	Всего разделов: 8	Всего листов выписки: 25

16.06.2025г. № КУВИ-001/2025-123287099

Кадастровый номер:

11:05:0106056:32

Сведения о характерных точках границы части (частей) земельного участка			
Учетный номер части: 11:05:0106056:32/4			
Система координат			

Номер точки	Координаты, м		Описание закрепления на местности	Средняя квадратичная погрешность определения координат характерных точек границ земельного участка, м
	X	Y		
1	2	3	4	5
1	629309.3	4443130.64	-	-
2	629307.19	4443132.19	-	-
3	629304.17	4443134.76	-	-
4	629298.27	4443142.18	-	-
5	629293.56	4443138.41	-	-
6	629307.97	4443121.23	-	-
7	629308.1	4443119.42	-	-
8	629308.27	4443119.21	-	-
9	629306.04	4443117.37	-	-
10	629309.43	4443113.16	-	-
11	629292.68	4443099.66	-	-
12	629293.65	4443098.45	-	-
13	629294.27	4443097.67	-	-
14	629314.21	4443113.56	-	-
15	629313.44	4443114.52	-	-
16	629312.34	4443115.89	-	-
17	629311.19	4443117.31	-	-
18	629305.82	4443123.96	-	-
19	629305.56	4443124.3	-	-
20	629311.04	4443128.63	-	-
21	629309.34	4443130.58	-	-
22	629309.3	4443130.64	-	-



ДОКУМЕНТ ПОДПИСАН  
ЭЛЕКТРОННОЙ ПОДПИСЬЮ

Сертификат: 009F0BDC181A023B64597F1E2579BEFB50

Владелец: ФЕДЕРАЛЬНАЯ СЛУЖБА ГОСУДАРСТВЕННОЙ  
РЕГИСТРАЦИИ, КАДАСТРА И КАРТОГРАФИИ  
Действителен: с 02.08.2024 по 26.10.2025

полное наименование должности

инициалы, фамилия